

# Dwa Silniki Polskiej Turystyki

Jak unikalny splot przyrody i dziedzictwa napędza krajową gospodarkę opartą na doświadczeniach



Architektura polskiej turystyki opiera się na dwóch przeciwstawnych biegunach.



## Model Bałtycki

Turystyka oparta na naturze, regeneracji i dynamice żywiołów (wiatr, woda, piasek).



## Model Małopolski

Turystyka oparta na gęstości kulturowej, monumentalnej historii i unikalnej rzeźbie terenu.

Oba modele napędzają stały rozwój bazy noclegowej, gastronomicznej i usługowej, tworząc fundamenty krajowej odporności turystycznej.

# Macierz Diagnostyczna: Bałtyk vs. Małopolska



## Model Bałtycki



## Model Małopolski

	Model Bałtycki	Model Małopolski
Główny Magnes (Primary Draw)	Surowa przyroda i prozdrowotny mikroklimat.	Dziedzictwo historyczne i gęstość architektury.
Dominująca Aktywność	Rekreacja fizyczna (kitesurfing, rowery), plażowanie, kuracje uzdrowiskowe.	Eksploracja kulturowa, zwiedzanie obiektów UNESCO, turystyka górską.
Kluczowe Ekstrema	Najwyższe usłonecznienie (do 9h/dobę), 40-metrowe ruchome wydmy, 90-metrowe klify.	Najwyższe góry w Polsce (Tatry), największy średniowieczny rynek w Europie.
Pery w Koronie	Woliński i Słowiński Park Narodowy, Mierzeje (Helska, Wiślana).	6 obiektów na Liście UNESCO, historyczne centrum Krakowa (Wawel, Kazimierz).

# Profil Rzeźby Północy: Dynamika uwieczniona w piasku i skale

## Mierzeje i Zatoki

Mierzeja Helska i Wiślana odcinają wody zatok od otwartego morza.

## Piaszczyste Plaże

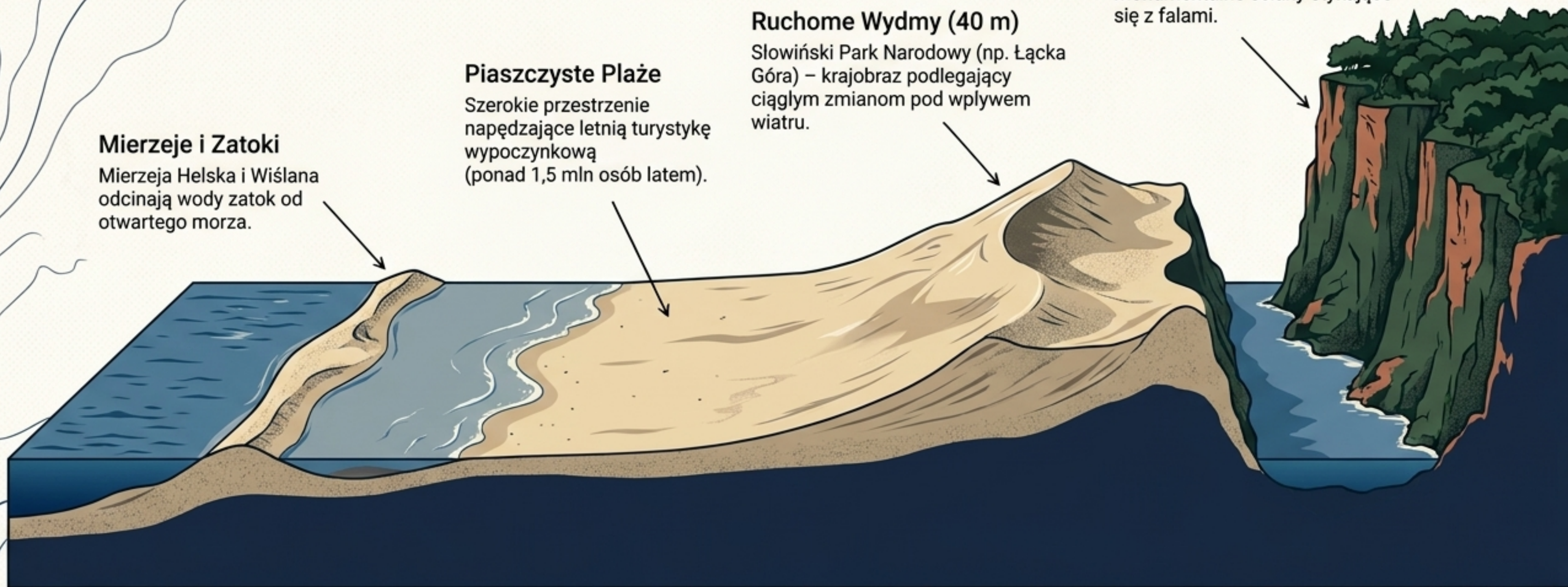
Szerokie przestrzenie napędzające letnią turystykę wypoczynkową (ponad 1,5 mln osób latem).

## Ruchome Wydmy (40 m)


Słowiński Park Narodowy (np. Łącka Góra) – krajobraz podlegający ciągłym zmianom pod wpływem wiatru.

## Strome Klify (>90 m)

Woliński Park Narodowy – monumentalne ściany stykające się z falami.



# Równanie Klimatyczne: Anatomia polskiego uzdrowiska



+



+



=



## Rekordowe Ustonecznienie

Do 9 godzin słońca na dobę nad Zatoką Gdańską (najwyższe w Polsce).

## Aerozol Jodowy

Powietrze nasycone jodem wspierającym funkcjonowanie tarczycy.

## Termiczna Równowaga

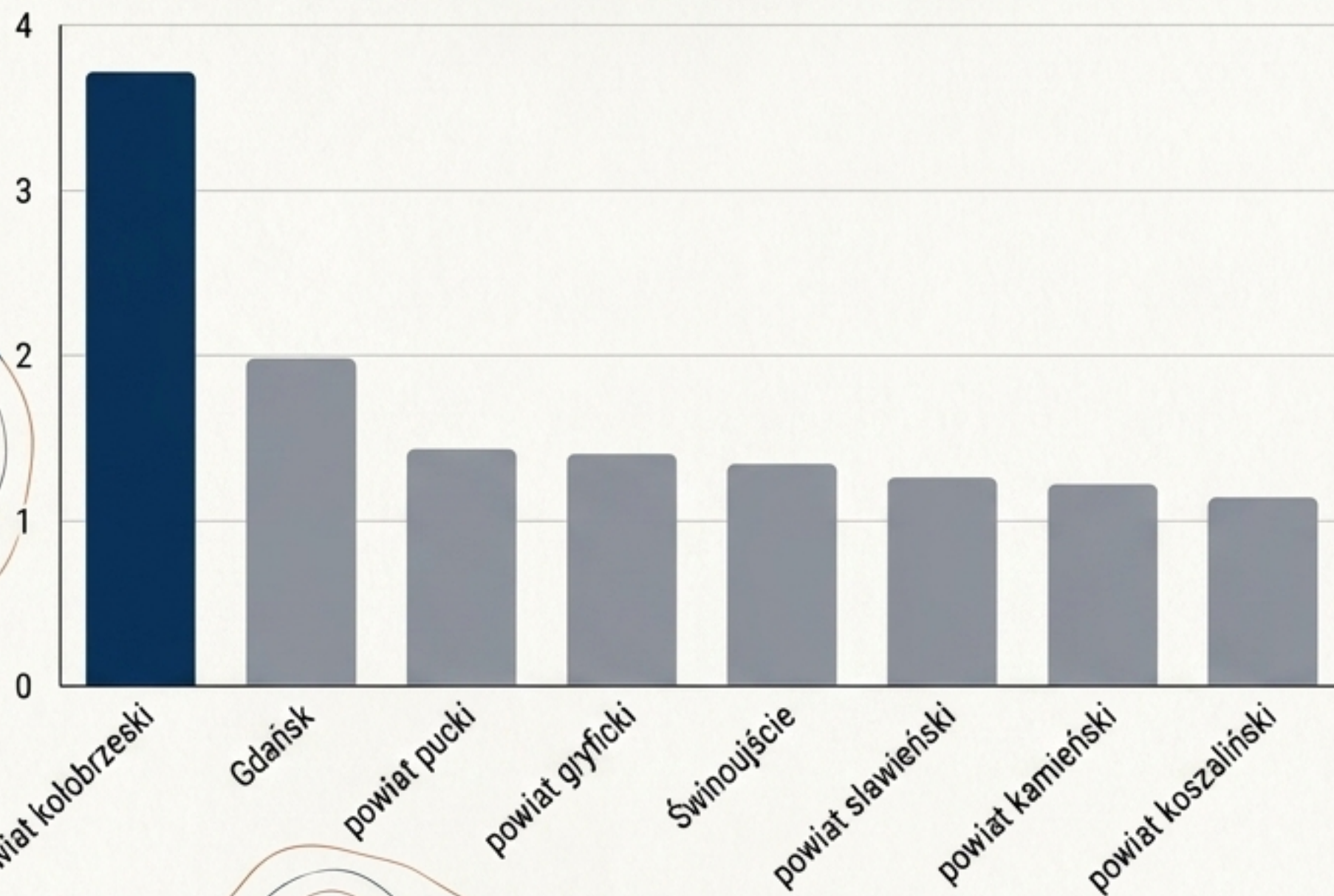
Łagodne temperatury latem i woda w Bałtyku zazwyczaj poniżej 20°C.

## Potencjał Kuracyjny

Miejscowości takie jak Kołobrzeg (ok. 100 tys. kuracjuszy rocznie), Świnoujście i Ustka zmonopolizowały turystykę zdrowotną.

# Ekosystem Aktywności Bałtyckiej: Gdzie natura spotyka infrastrukturę

Nadmorskie powiaty i miasta na prawach powiatu,  
w których udzielono najwięcej noclegów w 2021 r.



## Żywioł Wody i Wiatru

Ponad **1,5 mln turystów** w lipcu i sierpniu wykorzystuje warunki do windsurfingu, kitesurfingu oraz turystyki rowerowej.

## Miejska Przeciwwaga Kulturowa

Poza walorami przyrodniczymi, trójmiejska metropolia (Gdańsk, Gdynia, Sopot) oraz Szczecin oferują bogatą warstwę **zabytkową**, festiwale i koncerty, przedłużając sezon turystyczny.

# Grawitacja Kulturowa

## Małopolski

## Małopolski



### Historyczne Serce

Wawel (dawna siedziba władców) i Rynek Główny z Sukiennicami i kościołem Mariackim.

### Przenikanie Kultur

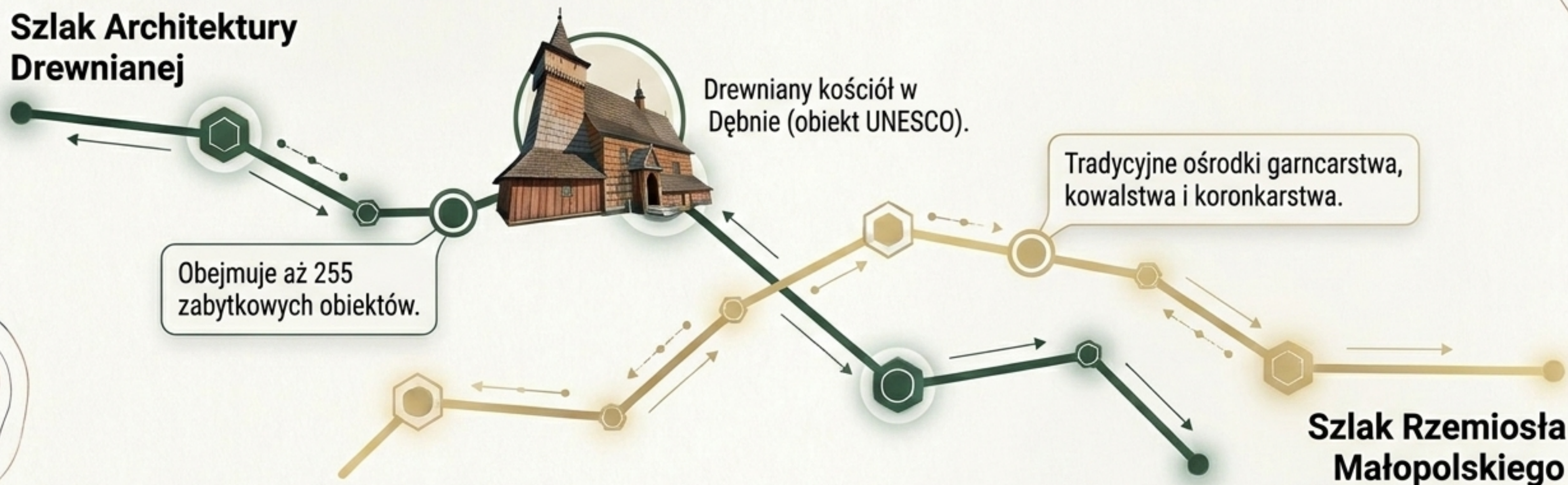
Zabytkowa dzielnica Kazimierz – unikalne na skalę europejską miejsce fuzji kultury żydowskiej i polskiej.

### Światowe Dziedzictwo

Wśród ponad 5 tysięcy zabytków regionu, promieniują kopalnie soli w Wieliczce i Bochni oraz zespół architektoniczno-krajobrazowy w Kalwarii Zebrzydowskiej.

# Sieć Eksploracji: Dekonstrukcja małopolskich szlaków

## Szlak Architektury Drewnianej



Szlaki te zmuszają turystę do wyjścia poza krakowskie centrum, tworząc gęstą sieć mikroturystyki, wspierającą lokalne gospodarki.

# Kontrast Wysokości: Monumentalna natura i kultura wyższa



## Ekstremum Krajobrazowe

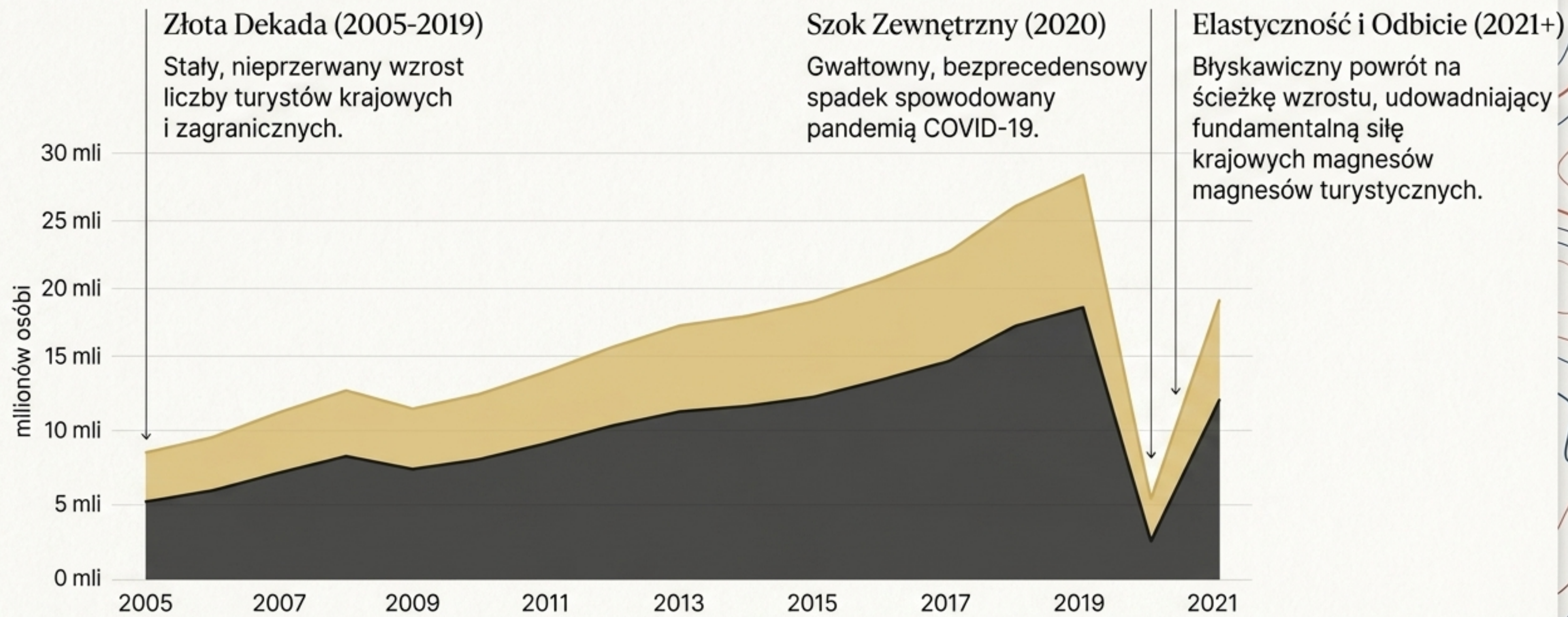
Zróżnicowana rzeźba terenu z kulminacją w Tatrach – najwyższych górach w Polsce. Fizyczna bariera i magnes dla zaawansowanej turystyki aktywnej.



## Stolica Kulturalna

Bezprecedensowe nagromadzenie wydarzeń: Misteria Paschalia, Sacrum Profanum, Festiwal Kultury Żydowskiej czy tradycyjne Wianki czynią z Krakowa całoroczne centrum intelektualne.

# Krzywa Odporności: Dynamika polskiego sektora turystycznego





# Synergia Dwóch Modeli

**Siła polskiej turystyki nie wynika z ujednoliconych rozwiązań, lecz z asymetrii.**



Północ uzdrowia i regeneruje poprzez unikalny mikroklimat i dynamikę otwartych przestrzeni bałtyckich.



Południe uczy i angażuje poprzez niespotykane zagęszczenie zabytków światowej klasy i żywą tradycję.



Oba bieguny napędzają jakość zmuszając do ciągłych inwestycji w infrastrukturę hotelarską, gastronomiczną i transportową.